





FORMATO ACTA DE REUNIÓN CON COMUNIDAD				 ALCALDÍA MAYOR DE BOGOTÁ D.C. Desarrollo Urbano
CÓDIGO FO-SC-14	PROCESO GESTIÓN SOCIAL Y PARTICIPACIÓN CIUDADANA	VERSIÓN 2.0		
Contrato No.: 1815-2021		HORA INICIO: 9:30 a. m.	Hoja 1 de 1	
FECHA: 12/10/2022		HORA DE FINALIZACIÓN: 10:15 a.m.	Acta N° 2	
PROYECTO: "ELABORACIÓN DE LA FACTIBILIDAD, ESTUDIOS Y DISEÑOS PARA LA CONSTRUCCIÓN DE LA VÍA COTA, DESDE LA CARRERA 92 (CERRO LA CONEJERA) E INTERSECCIÓN CON EL MUNICIPIO DE COTA"				
ORDEN DEL DÍA				
1. Saludo y presentación de los profesionales sociales				
2. Socialización del Contrato IDU 1815-2021				
3. Dudas e inquietudes de la comunidad				
DESARROLLO DE LA REUNIÓN				
<p>1. Saludo y presentación de los profesionales sociales: El especialista social de la Consultoría (contrato IDU 1815-2021), inicia la reunión de acercamiento con los funcionarios de la Administración Municipal de Cota, presentando el equipo social de la Consultoría E&D Cota, de la Interventoría y solicitando efectuar la presentación de los funcionarios asistentes, especificando la dependencia a la cual pertenecen. De igual manera refiere que este es un primer acercamiento con la Administración Municipal, ya que posteriormente, se estará efectuando una reunión de inicio, en la cual se presentará el objeto y alcance del contrato de Consultoría 1815 de 2021 y se le convocará formalmente y con la debida anticipación acorde con los lineamientos de la Oficina de Participación Ciudadana del IDU.</p>				
<p>2. Socialización del Contrato IDU 1815-2021: la Consultoría refiere que el 1 de agosto de 2022, se firmó el acta de inicio del contrato IDU 1815-2021, cuyo objeto es "ELABORACIÓN DE LA FACTIBILIDAD, ESTUDIOS Y DISEÑOS PARA LA CONSTRUCCIÓN DE LA VÍA COTA, DESDE LA CARRERA 92 (CERRO LA CONEJERA) E INTERSECCIÓN CON EL MUNICIPIO DE COTA" contrato que tiene una vigencia de 15 meses. Se aclaró que el contrato no se trata de actividades de construcción, sino de factibilidad, estudios y diseños. De igual manera refiere que el contrato abarca la elaboración de un Estudio de Impacto Ambiental y obtención ante la CAR tanto de la Licencia Ambiental; como la obtención de la Sustracción de Reserva Thomas Van Der Hammen y finalmente, la entrega de los documentos necesarios para que el IDU pueda formular la licitación para la fase constructiva del proyecto. Adicionalmente se informó que el proyecto tiene como punto de partida la prefactibilidad adelantada por el IDU y sobre la cual recibió respuesta de la CAR en el año 2021.</p> <p>Igualmente refiere que el objetivo de la reunión extraordinaria N° 2, a la cual se asiste, es realizar un primer acercamiento ya que en los recorridos efectuados por la Consultoría sobre los predios que presentan algún tipo de intervención acorde con la franja sobre la cual el IDU efectuó la prefactibilidad, se pudo constatar que hay dos predios que son de propiedad del municipio de Cota y, en este mismo sentido, obtener los permisos de acceso a predios para poder adelantar las labores propias de la Consultoría.</p> <p>Así mismo, la Consultoría informó que los profesionales sociales del Consorcio han adelantados contactos con el Presidente de la JAC de la vereda Pueblo Viejo con el fin de informar a los habitantes del área de influencia las generalidades del proyecto mientras se efectúa la reunión de inicio del proyecto y a la par, han venido socializando con los propietarios y/o personas a cargo de los inmuebles, un formato de autorización de ingreso a predios, a través del cual se les solicita el ingreso a los mismos, a fin de que los profesionales de las distintas especialidades que conforman el EIA (geología, geotecnia, hidráulica, biólogos, topógrafos, etc.) puedan ingresar a los predios y realizar una serie de actividades propias a su especialidad, permitiendo evaluar el estado de los suelos, las especies de flora y fauna, la calidad del aire, agua y los niveles de ruido, entre otras actividades.</p> <p>Posteriormente, el especialista social de la Consultoría presentó la localización general del proyecto y el objeto y alcance del proyecto, así como un recuento de las distintas especialidades que componen la elaboración del Estudio de Impacto Ambiental y explicó cómo es el trámite para la obtención de la Licencia Ambiental del proyecto, e informó que este proyecto se encuentra enmarcado en un convenio interinstitucional suscrito entre la Gobernación de Cundinamarca, la Alcaldía de Cota y el IDU con el fin de poder articularlo con el proyecto de la variante del municipio adelantado por el ICCU. Para finalizar, el especialista solicitó la colaboración de la Administración Municipal para la ubicación de un Punto Satélite de Información con el fin de publicar la información vigente del proyecto. El especialista social de la interventoría pregunta a los funcionarios de la alcaldía si es posible firmar en esta reunión los permisos para ingreso a predios a lo cual respondieron positivamente y se hace la gestión de autorización.</p>				
INQUIETUDES DE LA COMUNIDAD				
<p>3. Dudas e inquietudes de la comunidad: El Secretario General y de Gobierno del Municipio de Cota expresó el interés de la Administración Municipal en la ejecución del proyecto y ofreció todo el apoyo de las distintas Secretarías con el fin de sacar adelante el proyecto ya que es un interés prioritario para mejorar la movilidad y la calidad de vida de los habitantes del municipio, así mismo manifestó estar dispuesto a firmar de una vez los permisos de acceso a predios requeridos y autorizó la instalación del Punto Satélite de Información en las carteleras de la Alcaldía. Posteriormente, la funcionaria de la Secretaría de Infraestructura y Obras Públicas del municipio de Cota informó que en cumplimiento del convenio interadministrativo firmado, la Administración municipal de Cota en la vigencia 2021 adelantó unas actividades de levantamiento topográfico e identificación catastral de los predios intervenidos por el proyecto ya que el compromiso del municipio para la fase de construcción es entregar saneado el componente predial dentro de su municipio. Finalmente, el Especialista Social de la Consultoría puso en consideración de los asistentes si para la reunión de inicio se efectuaría en un espacio diferente al que se va a desarrollar en el salón comunal de la vereda Pueblo Viejo o si se podría contar con el desplazamiento y acompañamiento de los funcionarios de la administración municipal en ese mismo espacio. A este respecto, los funcionarios manifestaron que están de acuerdo en realizar una sola reunión y que por favor se les convoque a la reunión que se efectuará en el salón comunal de la vereda Pueblo Viejo.</p> <p>Por ultimo, el Especialista Social indagó sobre si había alguna otra inquietud y al no encontrar más inquietudes, siendo las 10:15 am, dio por terminada la reunión.</p>				
FIRMAS				
NOMBRE		ENTIDAD/CARGO	FIRMA	
Ver anexo de firmas				
ELABORÓ		RESPONSABLE	APROBÓ	
NOMBRE	Diana Jaime	Javier O. Mateus Rosas	Ps. Johan Alfonso	
CARGO	Profesional de Apoyo Social de Consultoría	Especialista Social de Consultoría	Especialista Social de Interventoría	
FIRMA			 Firmado digitalmente por JOHAN ALFONSO CAICEDO	
ANEXOS:	SI	X	NO	
TIPO DE ANEXO: Registro fotografico y listado de asistencia				CANTIDAD: 2

<p>Fecha: 12 de octubre de 2022</p>	<p>CONTRATO IDU 1815 DE 2021</p>	<p>ELABORACIÓN DE LA FACTIBILIDAD, ESTUDIOS Y DISEÑOS PARA LA CONSTRUCCIÓN DE LA VÍA COTA, DESDE LA CARRERA 92 (CERRO LA CONEJERA) E INTERSECCIÓN CON EL MUNICIPIO DE COTA</p>	 <p>ALCALDIA MAYOR BOGOTÁ D.C. Instituto DESARROLLO URBANO</p>
<p>Registro fotográfico reunión extraordinaria N° 2</p>			
<p>Lugar: Alcaldía Municipal de Cota Hora: 10:15 am Tema: Reunión extraordinaria N° 2: socialización preliminar del contrato IDU 1815- 2022 con funcionarios de la Alcaldía de Cota.</p>			
<p>Lugar: Alcaldía Municipal de Cota Hora: 10:15 am Tema: Reunión extraordinaria N° 2: socialización preliminar del contrato IDU 1815- 2022 con funcionarios de la Alcaldía de Cota.</p>			

FORMATO FORMATO DE ASISTENCIA A REUNIONES Y/O ORGANIZACIONES		 ALCALDÍA MAYOR DE BOGOTÁ D.C. Desarrollo Urbano
CÓDIGO FO-SC-228	PROCESO GESTIÓN SOCIAL Y PARTICIPACIÓN CIUDADANA	VERSIÓN 2.0

FECHA	TEMA	Reunión Extraordinaria P.2										UPZ	N.A	LOCALIDAD	CORREO ELECTRÓNICO	FIRMA
LUGAR	Alcalía Cota.															
DOCUMENTO		NOMBRES Y APELLIDOS		EDAD	ENTIDAD U ORGANIZACIÓN	SEXO	ORIENTACIÓN SEXUAL	GRUPO ÉTNICO	DISCAPACIDAD	TELÉFONO FIJO O CELULAR	DIRECCIÓN	BARRIO	CORREO ELECTRÓNICO	FIRMA		
No	C.C T.I C.E	NÚMERO														
1	cc	79192026	Johana Alfonso.	45	Interventoría	M	H	-	-	311202110	91171 N° 14-71	Camacho	socialseg@seg-coba.gov.co			
2	cc	10019520	Dora Patricia Jarama	31	Grupo CUPOTA	M				311931987	Cl 26 N. 99 - 41		socialseg@seg-coba.gov.co			
3	cc	10513533	Sebastian Caro	33	Consejo Interventoría	M				311931987	Cl 71 # 11-71	Quinta Camacho	socialseg@seg-coba.gov.co			
4	cc	15201329	Anselm Caballero	69	Interventoría	M				311931987	91171 N° 14-71	Barrio	socialseg@seg-coba.gov.co			
5	cc	100919403	Janyda Velasco de.	31	SAVIA DE Cota	F	H	I	N	312447253	CR 4 # 12-63	Centro	ambiente@ambiente.gov.co			
6	cc	52040351	Genny Duran	31	SIOP Cota.	F	H	I	N	312447253	CR 4 # 12-63	Lota	gennydurana@hotmail.com			
7	cc	194508275	William Aristizabal	52	Planación	M				312447253	CR 4 # 12-63	Centro	planacion@planacion.gov.co			
8	cc	11413491	Helber Fernandez	30	Planación	F				312447253	AV. LIBERTADOR	DETUNE	planacion@planacion.gov.co			
9	cc	2988345	Edgema Nolasco		Gobierno	M				312447253	Alcalía	Centro	socialseg@seg-coba.gov.co			
10	cc	74376433	Javier O. Mateos K.	41	Consejo 64 Cota	M				312447253	Cl 60 N. 37-41	Tramoya	socialseg@seg-coba.gov.co			
11																
12																
13																
14																
15																
			TOTAL: 10 Asistentes.													

Sexo: M: Mujer / H: Hombre
 Orientación Sexual: Homosexual / Ht: Heterosexual / Bi: Bisexual / T: Transexual / I: Intersexual
 Grupo Étnico: N: Ninguno / R: Raza / A: Afrodescendientes / I: Indígenas / P: Palenqueros(as) / G: Rom
 Tipo Discapacidad: F: Física / V: Visual / A: Auditiva / C: Cognitiva / MU: Múltiple / N: Ninguna